


«СОГЛАСОВАНО»
Начальник отдела
ГИБДД У МВД России по
г. Тольятти


А.В. Качкин
« 17 » _____ 2021г.

«УТВЕРЖДАЮ»
Заведующий детским садом №134
АНО ДО «Планета детства «Лада»
 /Недорезова Н.А.
Распоряжение № 147
« 21 » _____ 2021г.

ПАСПОРТ

дорожной безопасности детского сада

№134 «Веснушки»

АНО ДО «Планета детства «Лада»

г.о. Тольятти

Содержание

I. Общие сведения

II. План-схемы детского сада.

- район расположения детского сада, пути движения транспортных средств и детей (обучающихся);
- организация дорожного движения в непосредственной близости от детского сада с размещением соответствующих технических средств, маршруты движения детей (обучающихся) и расположение парковочных мест;
- маршруты движения организованных групп детей от детского сада к объектам следования (лес, парк, соседние детские сады и др.);
- пути движения транспортных средств к местам разгрузки/погрузки и рекомендуемых безопасных путей передвижения детей по территории детского сада.

Общие сведения

детский сад: № «» АНО ДО «Планета детства «Лада»

Юридический адрес детского сада: 445040 г.Тольятти, бульвар Туполева,3

Фактический адрес: 445040 г.Тольятти, бульвар Туполева,3

Заведующий детского сада: Недорезова Наталья Александровна тел(8482) 600 - 134
(фамилия, имя, отчество) (телефон)

Заместитель заведующего по ВМР: Храмова Ирина Константиновна

Ответственный работник за мероприятия по профилактике детского травматизма:
_заместитель заведующего по ВМР Храмова Ирина Константиновна _тел: 600-135
(должность) (фамилия, имя, отчество) (телефон)

Телефоны оперативных служб:

Подразделение пожарной охраны - 01 вызов с сотового телефона - 101

Полиция – 02 вызов с сотового телефона - 102

Скорая медицинская помощь – 03 вызов с сотового телефона - 103

Единая служба спасения (ЕДДС) - 112

Службы спасения 200-911

Дежурной части У МВД России по г. Тольятти 93-40-05

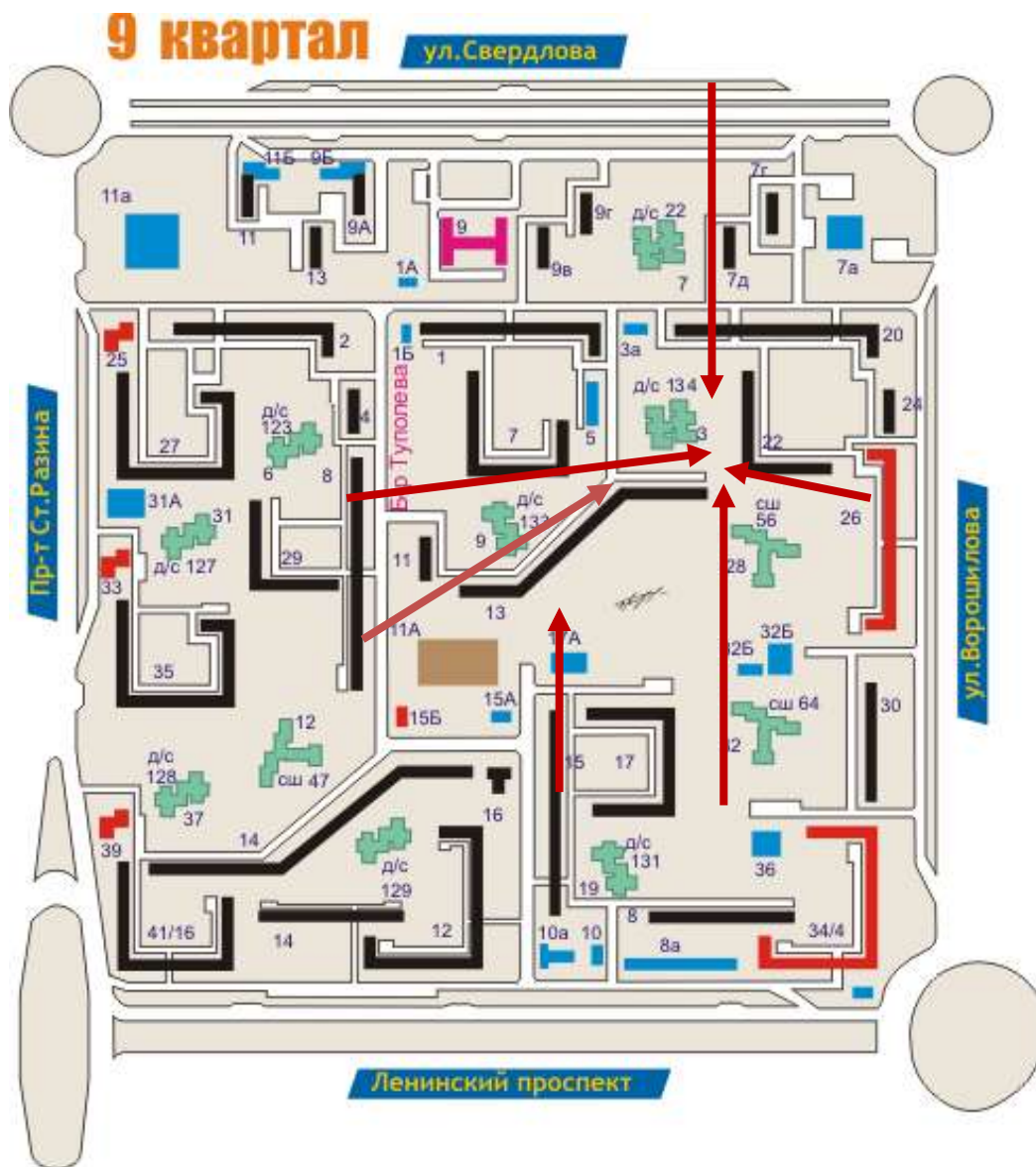
Количество обучающихся - 230

Наличие уголка по безопасности дорожного движения (БДД): **имеется**

Время работы детского сада: 6.30 – 18.30

II. План-схемы детского сада.

район расположения детского сада, пути движения транспортных средств и детей (обучающихся)




Условные обозначения

Жилая застройка



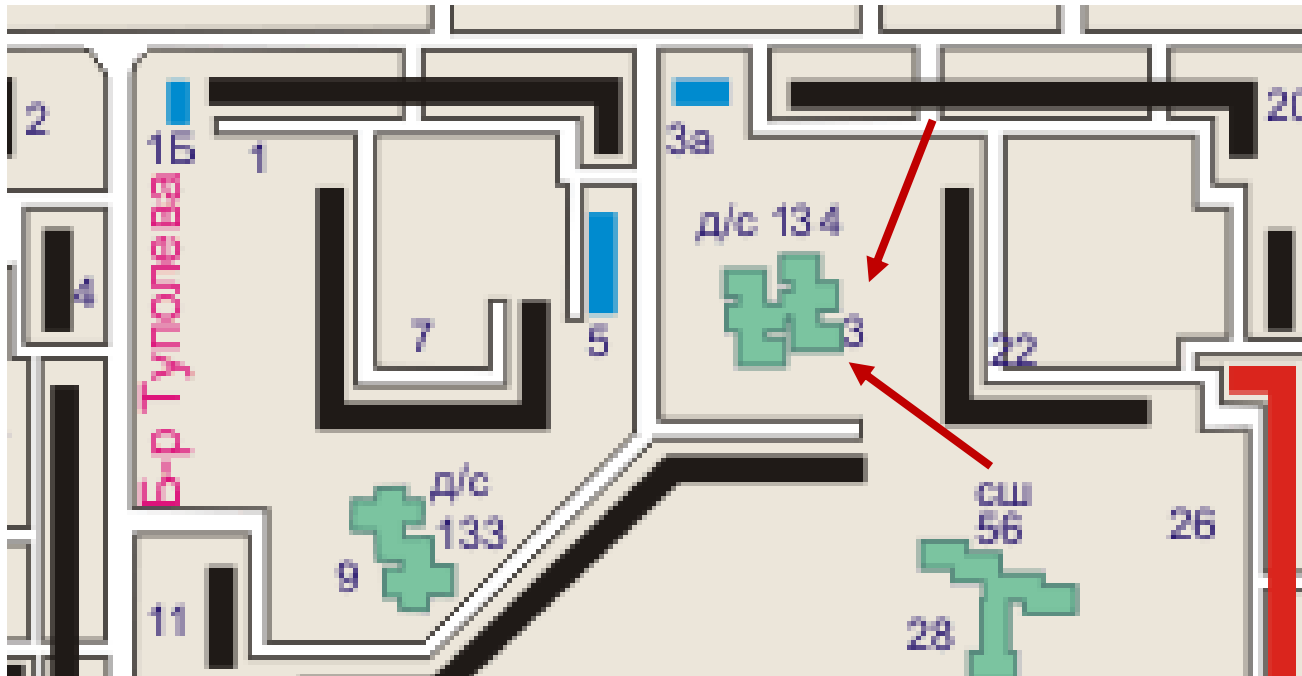
Проезжая часть



Пути движения детей и родителей в / из образовательного учреждения



2. Схемы организации дорожного движения в непосредственно близости от детского сада с размещением соответствующих технических средств, маршруты движения детей и расположение парковочных мест




Условные обозначения

Жилая застройка



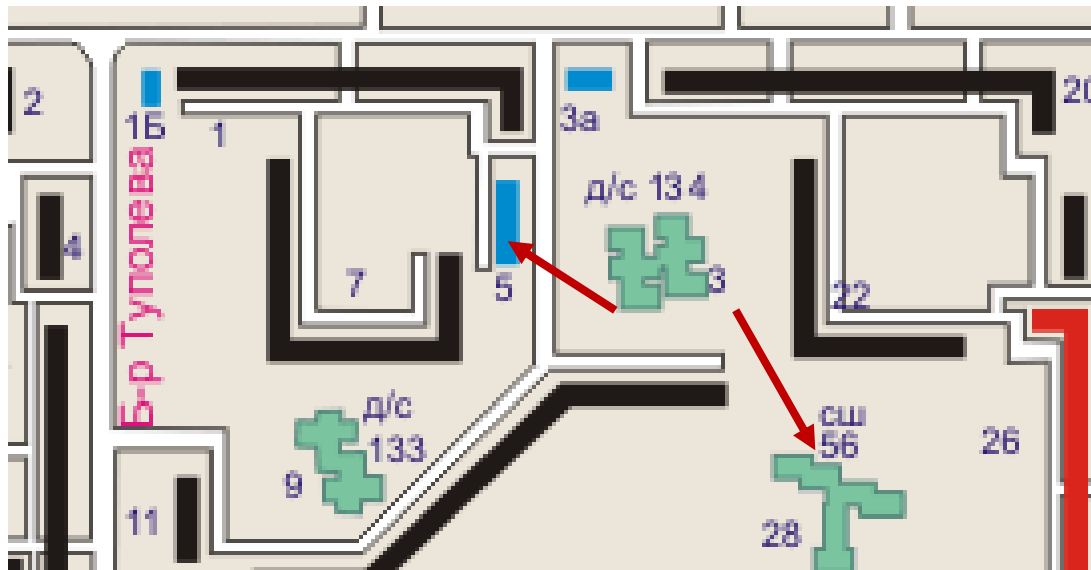
Проезжая часть



Пути движения детей и родителей в / из образовательного учреждения



3. Маршруты движения организованных групп детей от детского сада к объектам следования




Условные обозначения

Жилая застройка



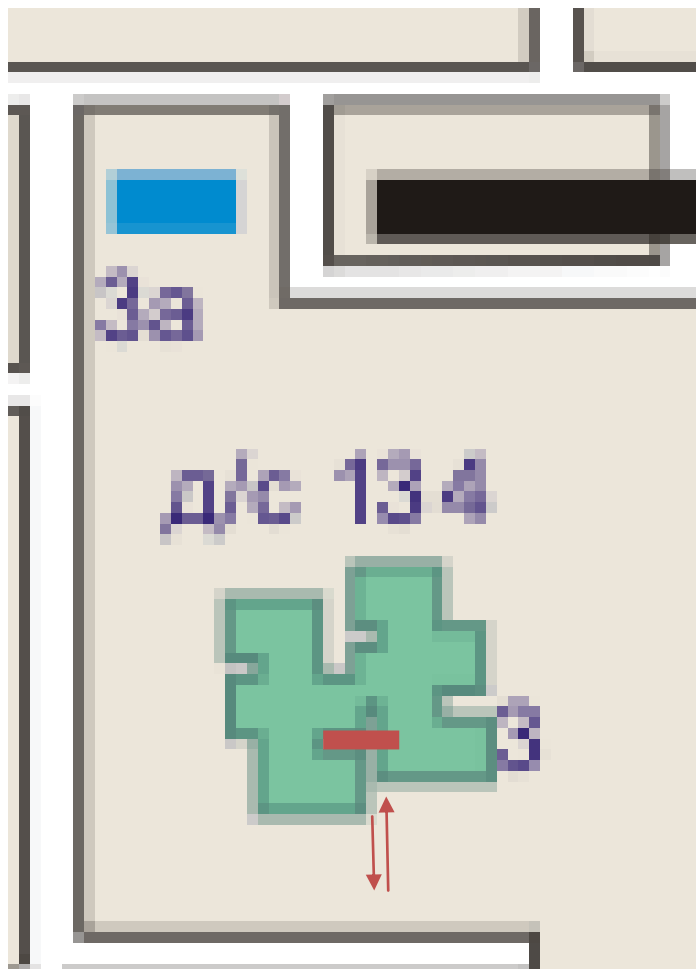
Проезжая часть



Пути движения детей и родителей в / из образовательного учреждения



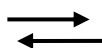
4. Пути движения транспортных средств к местам разгрузки/погрузки и рекомендуемых безопасных путей передвижения детей по территории образовательного учреждения.



Условные обозначения



Место погрузки и разгрузки (овощехранилище, пищеблок)



Въезд и выезд грузовых транспортных средств